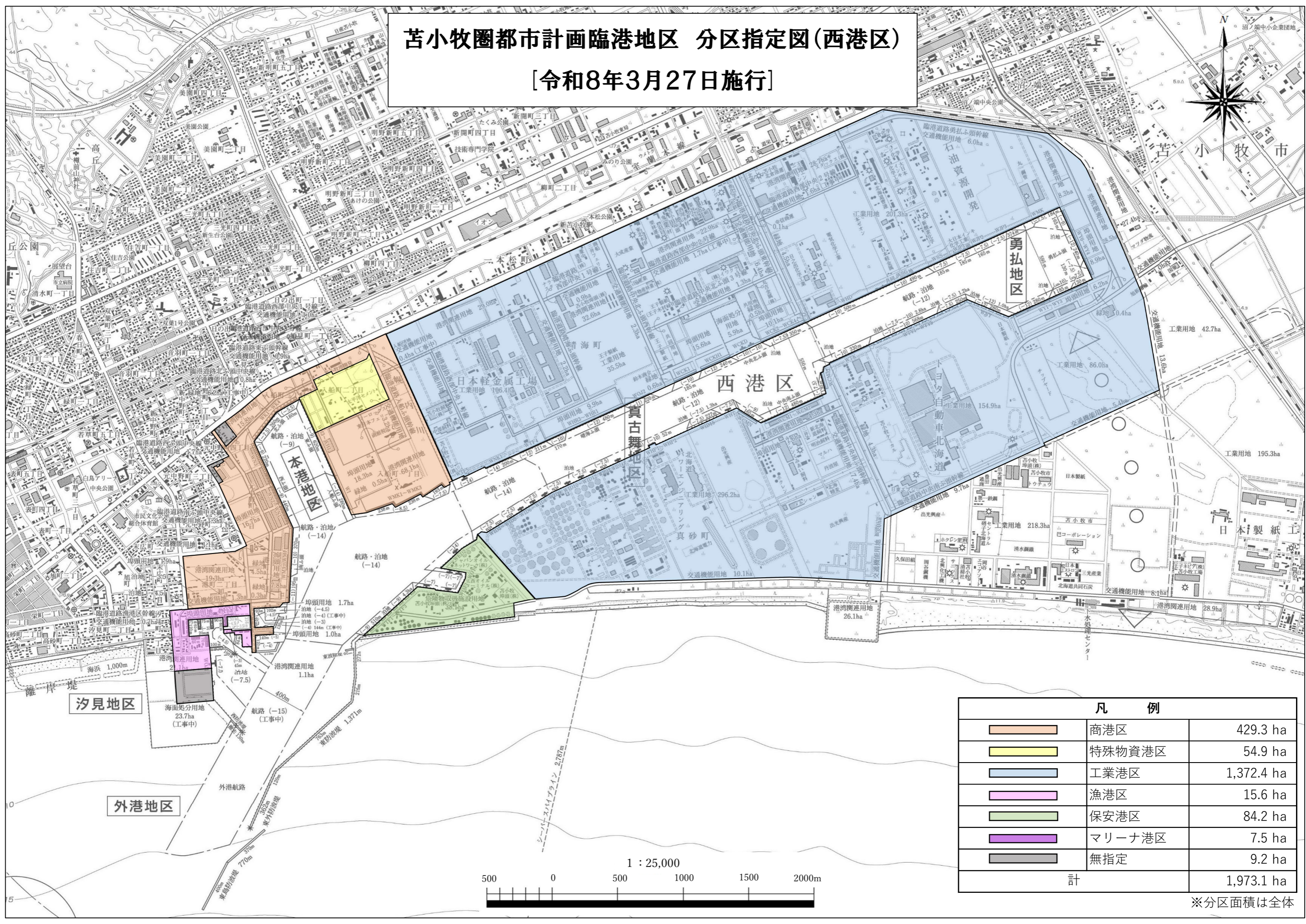









苫小牧圏都市計画臨港地区 分区指定図(西港区)

[令和8年3月27日施行]



| 凡 例 | | |
|---|--------|------------|
|  | 商港区 | 429.3 ha |
|  | 特殊物資港区 | 54.9 ha |
|  | 工業港区 | 1,372.4 ha |
|  | 漁港区 | 15.6 ha |
|  | 保安港区 | 84.2 ha |
|  | マリーナ港区 | 7.5 ha |
|  | 無指定 | 9.2 ha |
| 計 | | 1,973.1 ha |

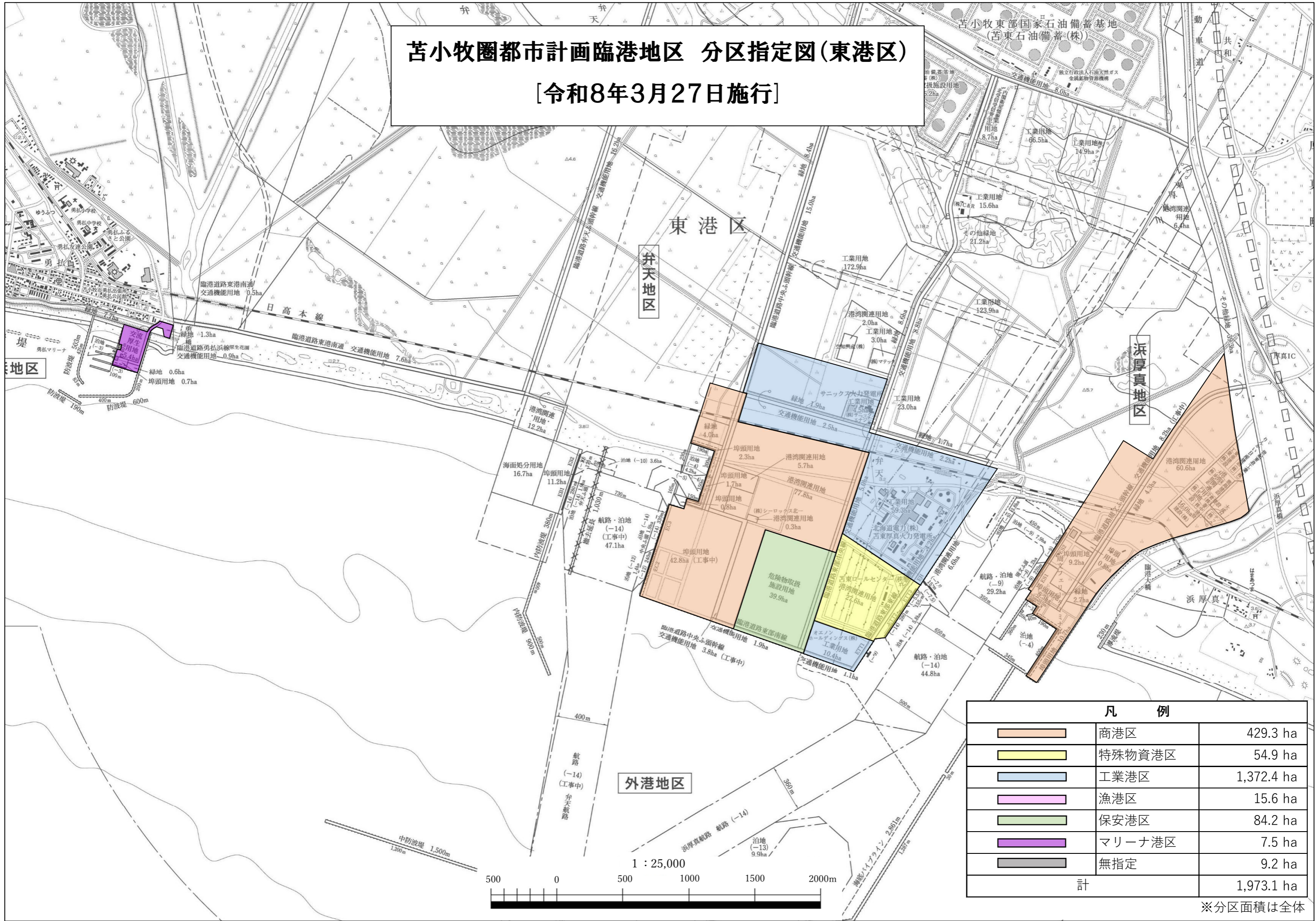
※分区面積は全体

1 : 25,000



苫小牧圏都市計画臨港地区 分区指定図(東港区)

[令和8年3月27日施行]



| 凡 例 | | |
|-----|--------|------------|
| | 商港区 | 429.3 ha |
| | 特殊物資港区 | 54.9 ha |
| | 工業港区 | 1,372.4 ha |
| | 漁港区 | 15.6 ha |
| | 保安港区 | 84.2 ha |
| | マリナー港区 | 7.5 ha |
| | 無指定 | 9.2 ha |
| 計 | | 1,973.1 ha |

※分区面積は全体