

苫小牧港港湾計画書（案）

－ 軽易な変更 －

平成29年12月

苫小牧港港湾管理者

苫小牧港管理組合

本計画書は、港湾法第三条の三の規定に基づき、

- ・ 平成19年 9月 苫小牧港地方港湾審議会
- ・ 平成19年11月 交通政策審議会第27回港湾分科会

の議を経、その後の変更については

- ・ 平成22年 3月 苫小牧港地方港湾審議会
- ・ 平成24年 1月 苫小牧港地方港湾審議会
- ・ 平成24年 3月 交通政策審議会第48回港湾分科会
- ・ 平成25年12月 苫小牧港地方港湾審議会
- ・ 平成26年 7月 苫小牧港地方港湾審議会
- ・ 平成28年 1月 苫小牧港地方港湾審議会

の議を経た苫小牧港の港湾計画の軽易な変更をするものである。

目 次

変更理由	1
港湾施設の規模及び配置	2
1 専用埠頭計画	2
2 水域施設計画	2

変更理由

立地企業の要請に対応するため、西港区真古舞地区において専用埠頭計画及び水域施設計画を変更する。

港湾施設の規模及び配置

1 専用埠頭計画

1-1 西港区真古舞地区

利用船舶の大型化に対応するため、専用埠頭計画を次のとおり変更する。

水深 11 m 岸壁 1 バース 延長 300 m [既設の変更計画]

〔 既設
水深 11 m 岸壁 1 バース 延長 220 m 〕

2 水域施設計画

専用埠頭計画に対応して、泊地計画を次のとおり変更する。

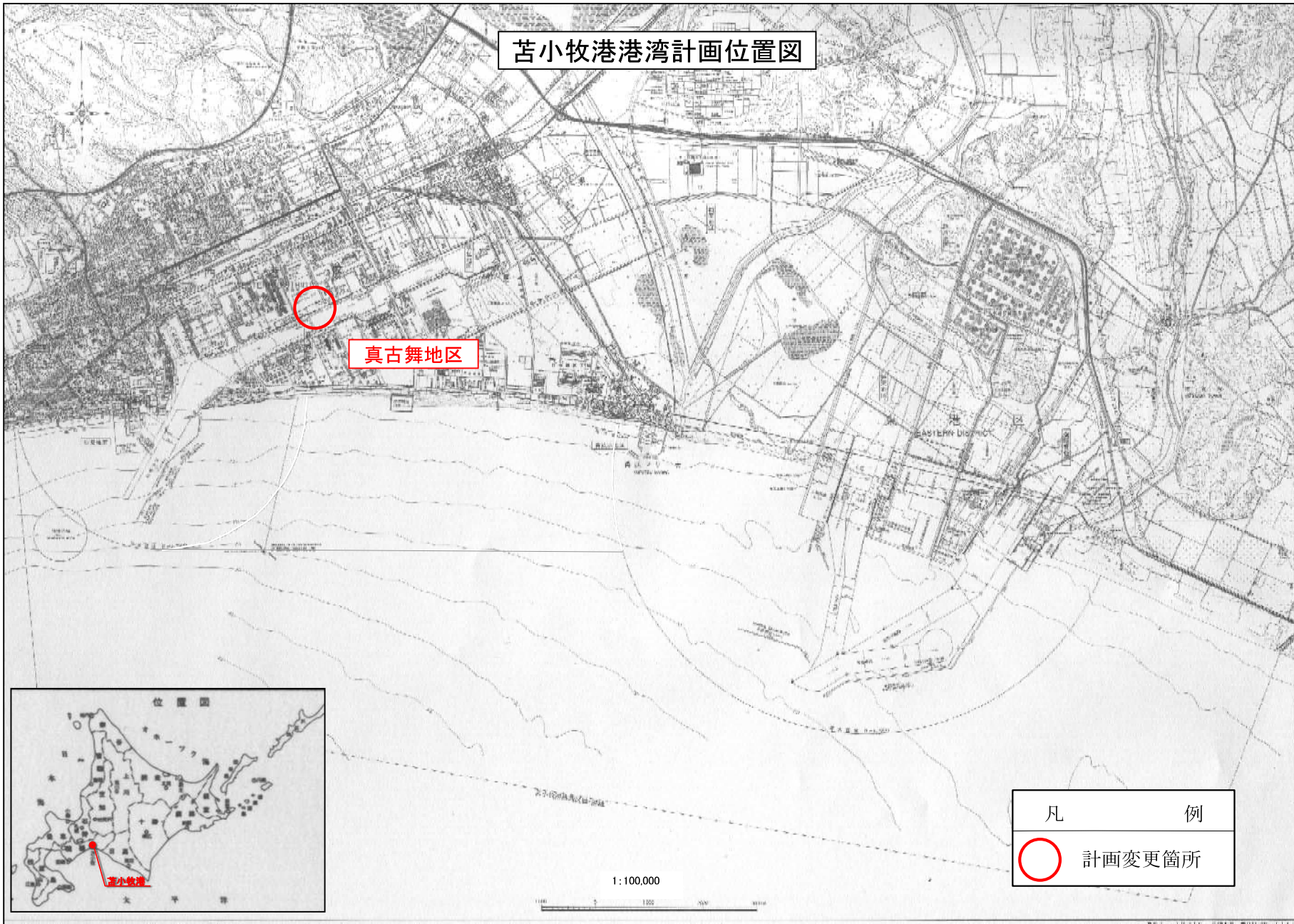
2-1 泊地

西港区真古舞地区

水深 11 m 面積 1 ha [既設の変更計画]

〔 既設
水深 11 m 〕

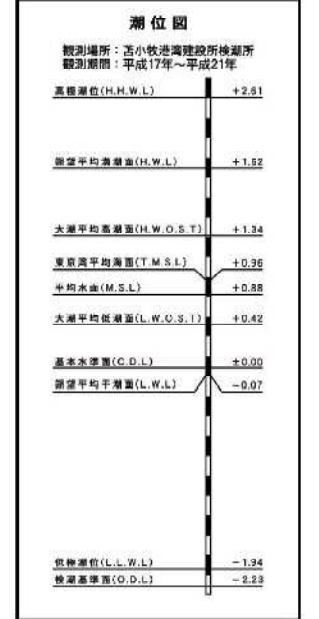
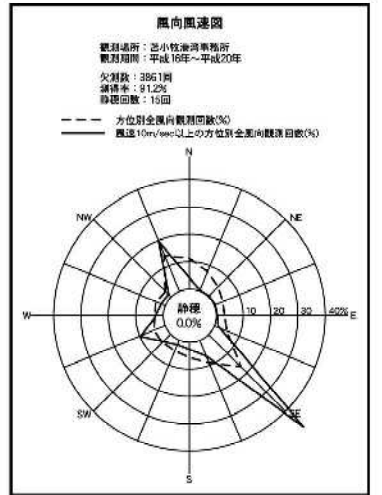
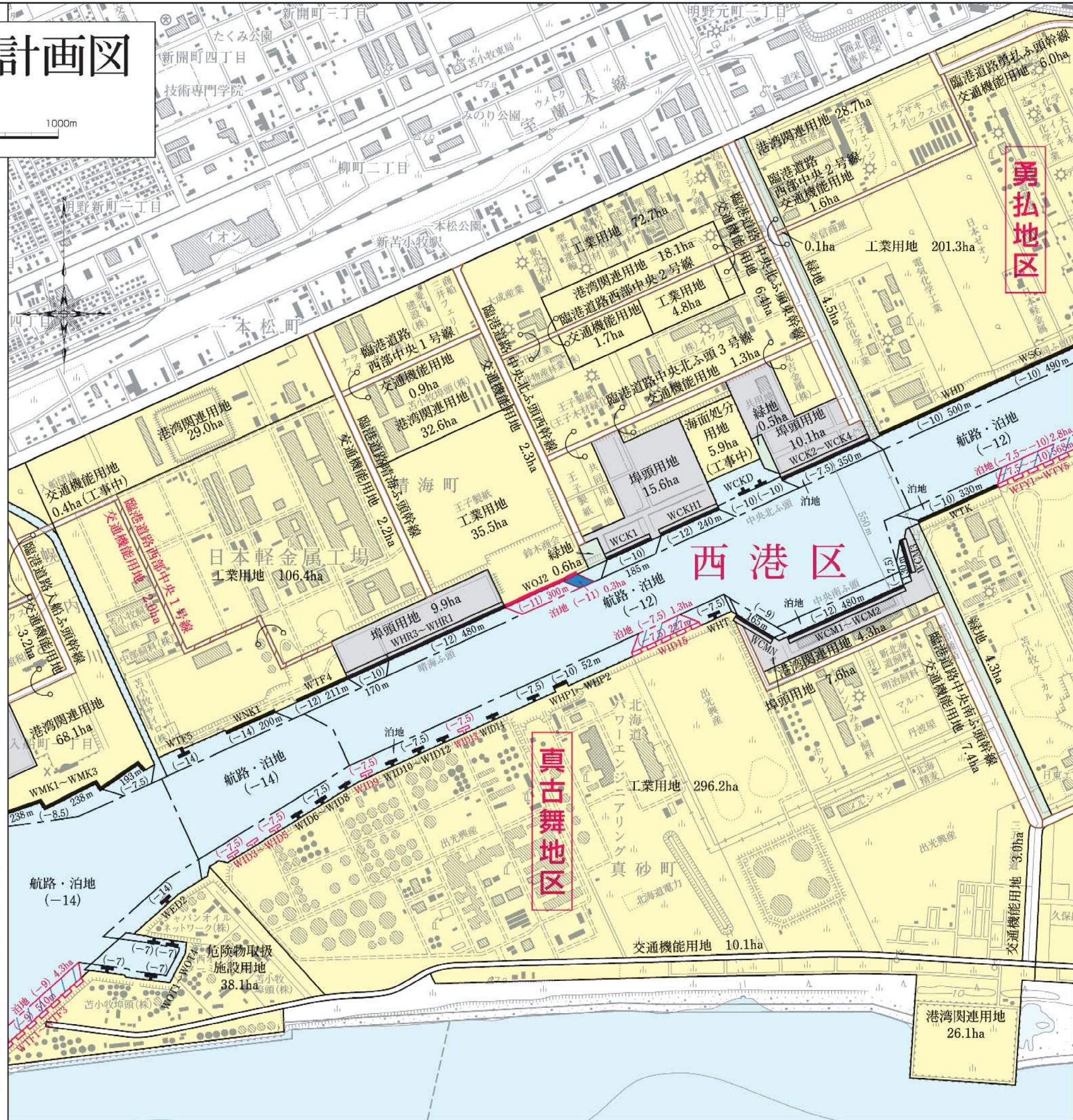

苫小牧港港湾計画位置図



凡	例
	計画変更箇所

苫小牧港港湾計画図

1 : 15,000



凡例

	航路・泊地 (今回計画)
	公共岸壁 (既定計画)
	専用岸壁 (今回計画)
	ドルフィン (既定計画)
	埠頭用地 (既定計画)
	緑地 (既定計画)
	臨港道路 (既定・工事中)
	その他の用地 (既定計画)
	その他の用地 (既定・工事中)
	海岸保全ライン (参考)