

苫小牧港管理組合告示第6号

港湾法（昭和25年法律218号）第39条の規定により、苫小牧港の臨港地区内に次の分区を指定し、平成31年4月1日から適用する。

なお、苫小牧港の臨港地区内の分区の指定（平成28年苫小牧港管理組合告示第7号）は平成31年3月31日限り廃止する。

平成31年2月15日

苫小牧港港湾管理者

苫小牧港管理組合

管理者 苫小牧市長 岩倉 博文



苫小牧港の臨港地区内の分区の指定

1 商港区（別紙図示の区域）

西港区 苫小牧市汐見町1丁目の一部、苫小牧市港町1丁目及び2丁目の一部、苫小牧市元中野町1丁目及び4丁目の一部、苫小牧市入船町1丁目の全部、苫小牧市入船町2丁目及び3丁目の一部、苫小牧市晴海町の一部

東港区 苫小牧市字弁天の一部、勇払郡厚真町字上厚真及び字浜厚真の一部

2 特殊物資港区（別紙図示の区域）

西港区 苫小牧市入船町2丁目の一部

東港区 苫小牧市字弁天の一部、勇払郡厚真町字浜厚真の一部

3 工業港区（別紙図示の区域）

西港区 苫小牧市晴海町の一部、苫小牧市字勇払の一部、苫小牧市字沼ノ端の一部、苫小牧市真砂町の一部

東港区 苫小牧市字弁天の一部、勇払郡厚真町字浜厚真の一部

4 漁港区（別紙図示の区域）

西港区 苫小牧市汐見町1丁目の一部

5 保安港区（別紙図示の区域）

西港区 苫小牧市真砂町の一部

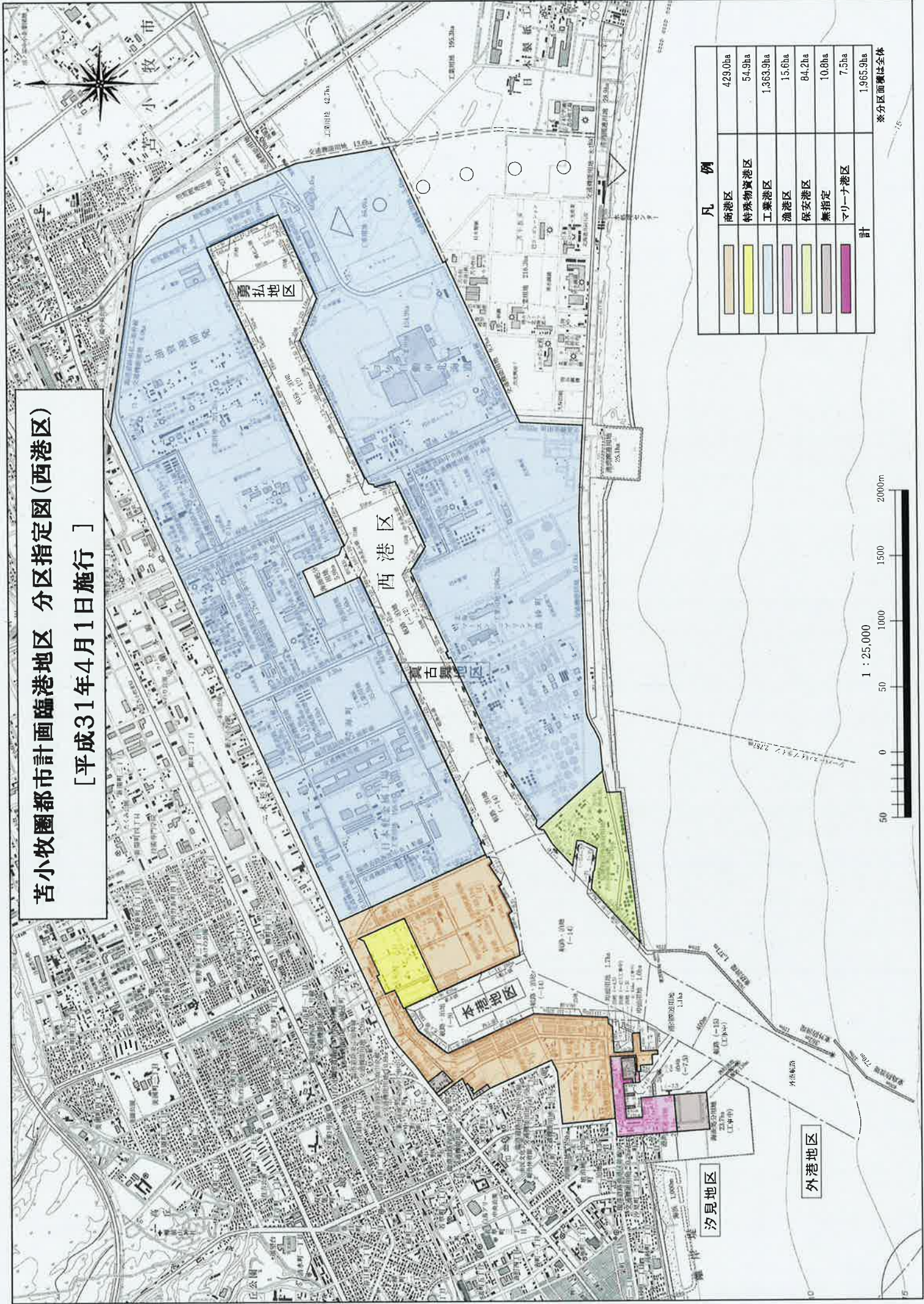
東港区 苫小牧市字弁天の一部

6 マリーナ港区（別紙図示の区域）

東港区 苫小牧市字勇払の一部


苫小牧圏都市計画臨港地区 分区指定図(西港区)

[平成31年4月1日施行]

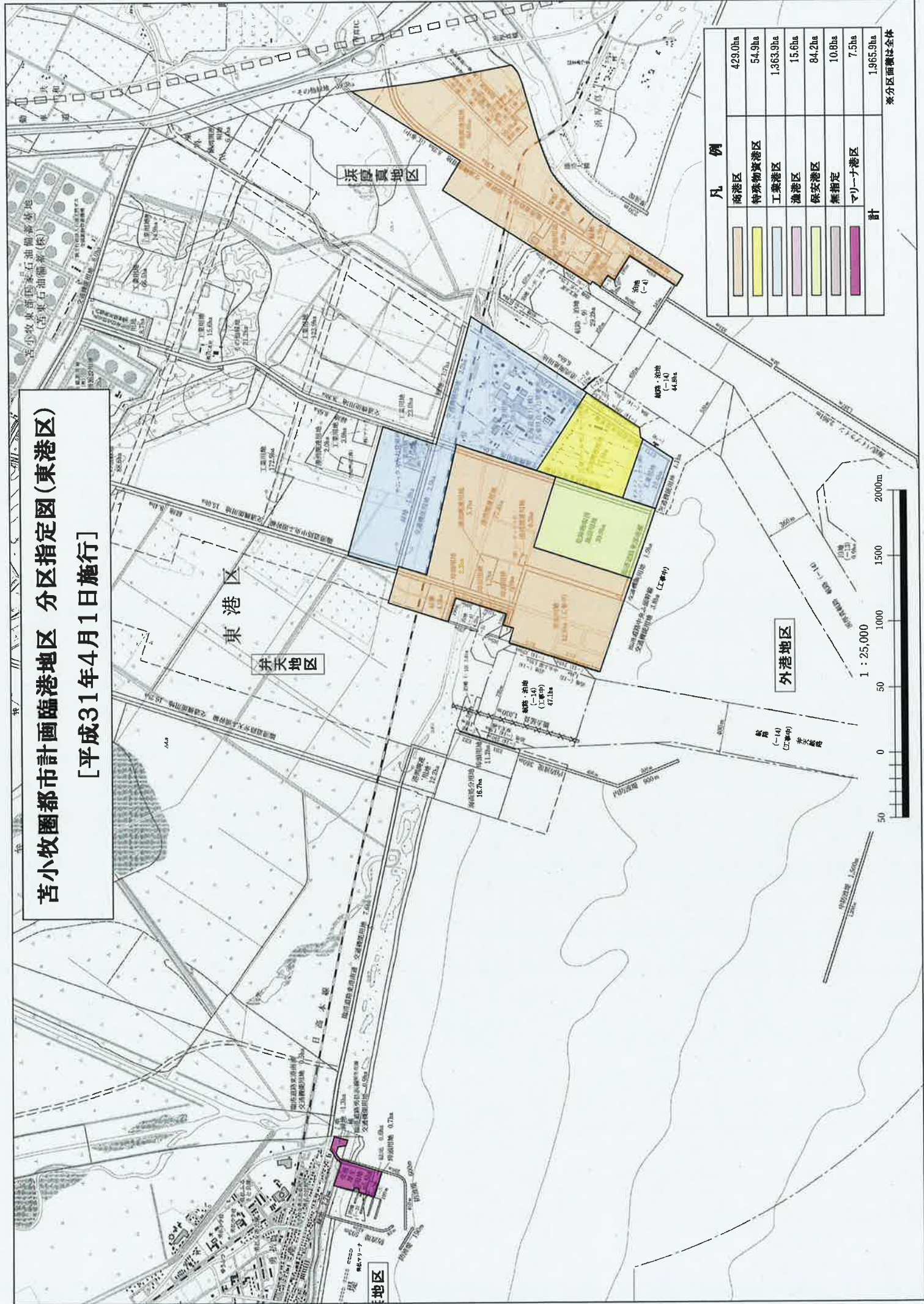


凡 例	
	商港区 429.0ha
	特殊物資港区 54.9ha
	工業港区 1,363.9ha
	漁港区 15.6ha
	保安港区 84.2ha
	無指定 10.8ha
	マリナー港区 7.5ha
計	1,965.9ha

※分区面積は全体



苫小牧圏都市計画臨港地区 分区指定図(東港区) [平成31年4月1日施行]



凡 例	
	商港区 429.0ha
	特殊物資港区 54.9ha
	工業港区 1,363.9ha
	漁港区 15.6ha
	保安港区 84.2ha
	無指定 10.8ha
	マリナー港区 7.5ha
計	
1,965.9ha	

※分区面積は全体